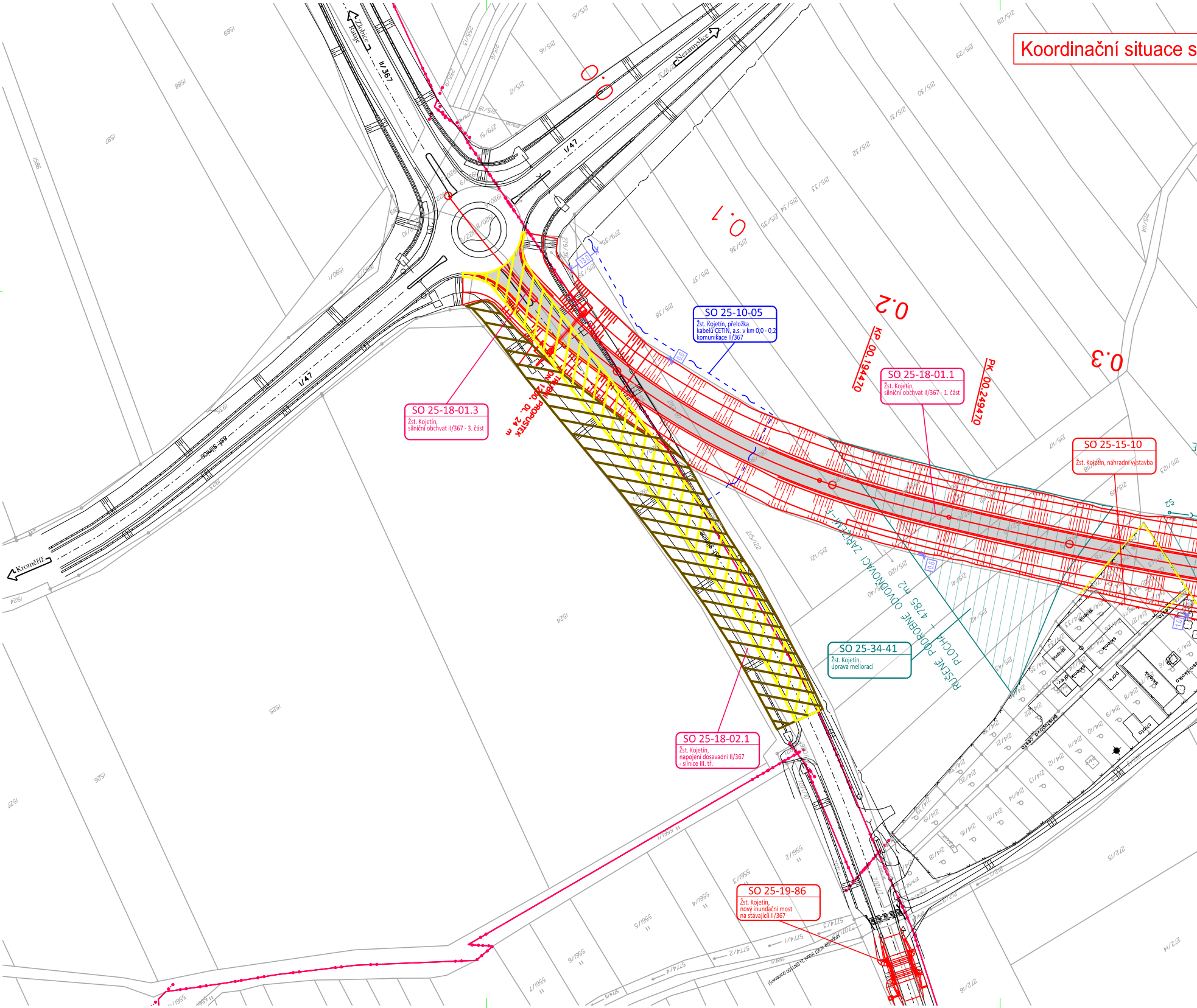
Koordinační situace s
Zlobice
Rataje
Nezamyslice
Kroměříž
II/367
I/47
I/47
0.0
0.1
0.2
0.3
KP 00.194470
PK 00.249470
SO 25-10-05
Žst. Kojetín, přeložka kabelů CETIN, a.s. v km 0,0 - 0,2 komunikace II/367
SO 25-18-01.1
Žst. Kojetín, silniční obchvat II/367 - 1. část
SO 25-18-01.3
Žst. Kojetín, silniční obchvat II/367 - 3. část
SO 25-15-10
Žst. Kojetín, náhradní výstavba
SO 25-34-41
Žst. Kojetín, úprava meliorací
SO 25-18-02.1
Žst. Kojetín, napojení dosavadní II/367 - silnice III. tř.
SO 25-19-86
Žst. Kojetín, nový inundační most na stávajícíí II/367
TRUBNÍ PROPUSTEK DN 1200, DL. 24 m
RUŠENÉ PODROBNÉ ODVODŇOVACÍ ZAŘÍZENÍ-F PLOCHA - 4785 m2
asf. silnice
13.0
0.6
0.6
1.0
1586
1587
1588
1589
1590/1
1524
1525
1526
1527
1923
1924
1925
215/15
215/16
215/17
215/18
215/28
215/29
215/30
215/31
215/32
215/33
215/34
215/35
215/36
215/37
215/38
215/40
215/41
215/42
215/43
215/117
215/118
215/120
215/121
215/122
215/123
215/14
279/35
279/36
5561/1
5561/2
5561/3
5561/4
5561/5
5561/6
5561/7
5774/1
5774/2
5774/3
5774/4
5774/5
7071/10
214/8
214/9
214/10
214/11
214/12
214/13
214/14
214/15
214/16
214/18
214/19
214/20
214/21
214/22
214/33
215/2
212/2
212/4

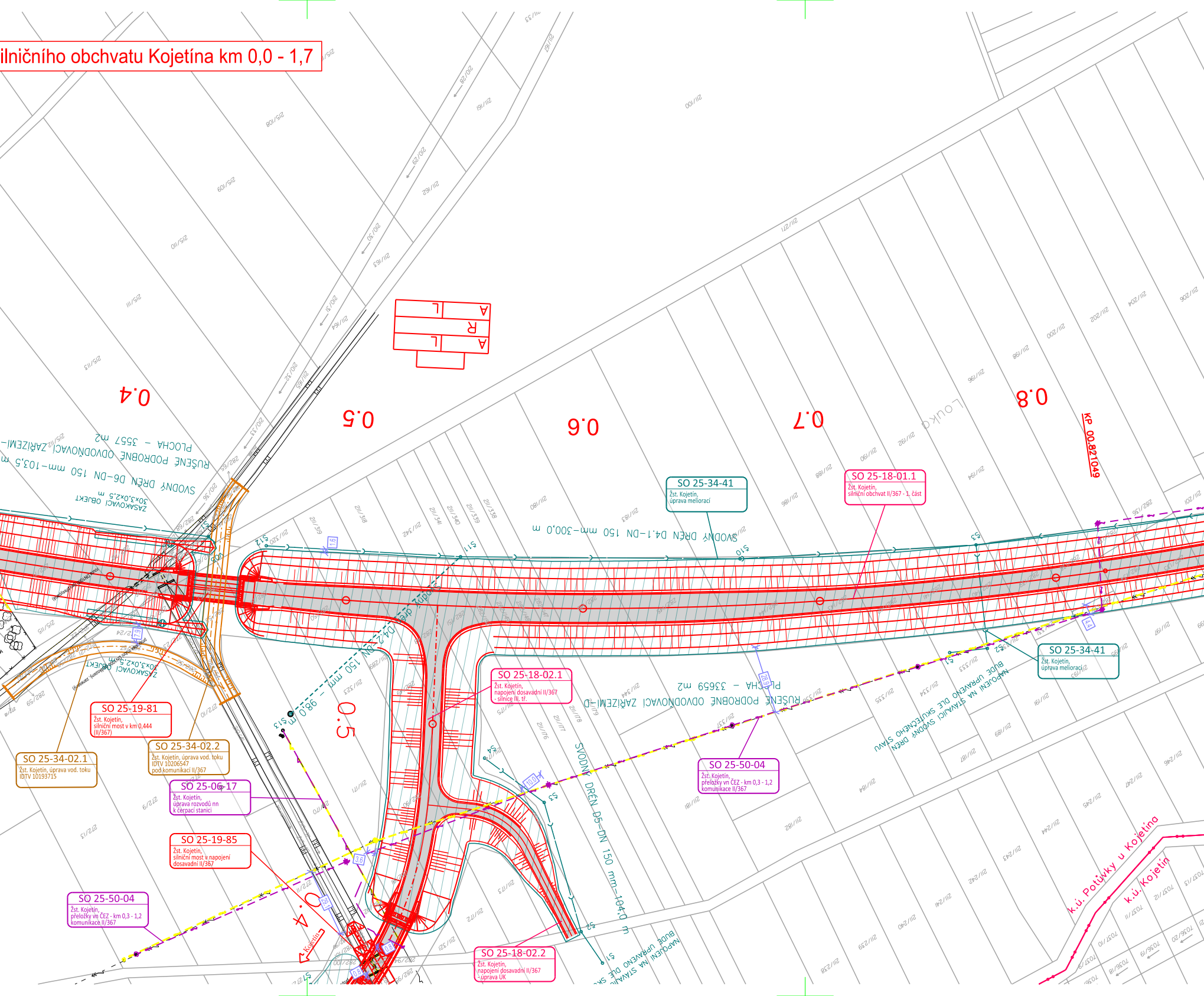
ilničního obchvatu Kojetína km 0,0 - 1,7
0.4
0.5
0.6
0.7
0.8
KP 00.821049
Louka
SVODNÝ DRÉN D6-DN 150 mm-103,5 m
RUŠENÉ PODROBNÉ ODVODŇOVACÍ ZAŘÍZENÍ-
PLOCHA - 3557 m2
ZASAKOVACÍ OBJEKT 30x3,0x2,5 m
SVODNÝ DRÉN D4.1-DN 150 mm-300,0 m
SVODNÝ DRÉN D5-DN 150 mm-104,0 m
RUŠENÉ PODROBNÉ ODVODŇOVACÍ ZAŘÍZENÍ-D
PLOCHA - 33659 m2
NAPOJENÍ NA STÁVAJÍCÍ SVODNÝ DRÉN BUDE UPRAVENO DLE SKUTEČNÉHO STAVU
k.ú. Potůvky u Kojetína
k.ú. Kojetín
Kojetín
SO 25-34-41
Žst. Kojetín, úprava meliorací
SO 25-18-01.1
Žst. Kojetín, silniční obchvat II/367 - 1. část
SO 25-18-02.1
Žst. Kojetín, napojení dosavadní II/367 - silnice III. tř.
SO 25-34-41
Žst. Kojetín, úprava meliorací
SO 25-50-04
Žst. Kojetín, přeložky vn ČEZ - km 0,3 - 1,2 komunikace II/367
SO 25-19-81
Žst. Kojetín, silniční most v km 0,444 (II/367)
SO 25-34-02.2
Žst. Kojetín, úprava vod. toku IDTV 10206547 pod komunikací II/367
SO 25-34-02.1
Žst. Kojetín, úprava vod. toku IDTV 10193715
SO 25-06-17
Žst. Kojetín, úprava rozvodů nn k čerpací stanici
SO 25-19-85
Žst. Kojetín, silniční most v napojení dosavadní II/367
SO 25-50-04
Žst. Kojetín, přeložky vn ČEZ - km 0,3 - 1,2 komunikace II/367
SO 25-18-02.2
Žst. Kojetín, napojení dosavadní II/367 - úprava UK
A L
R
A L
28.9
10.0
4.4
Š1
Š2
Š3
Š4
Š5
Š10
Š11
Š12
Š13

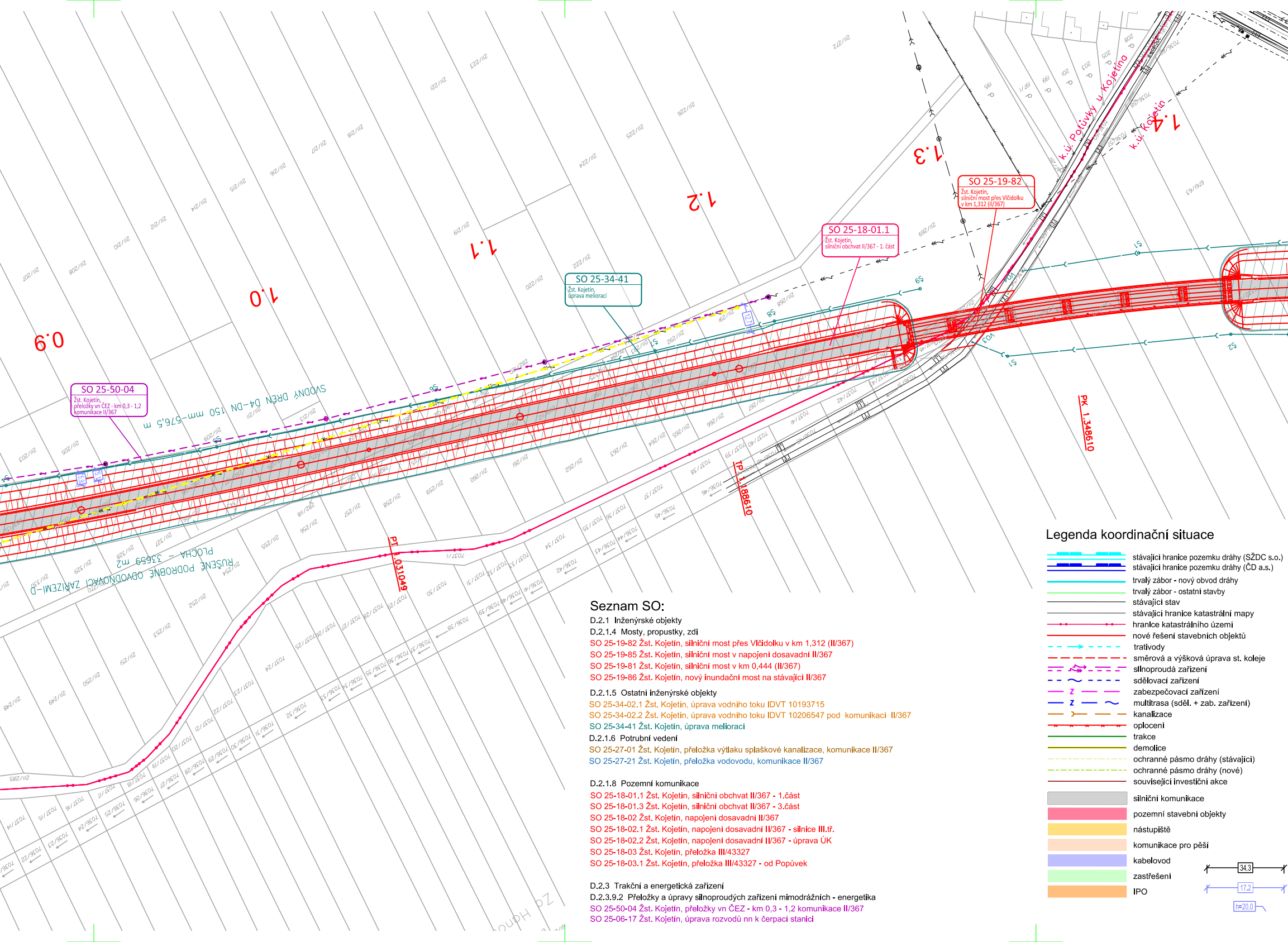
0.9
1.0
1.1
1.2
1.3
1.4
SO 25-50-04
Žst. Kojetín, přeložky vn ČEZ - km 0,3 - 1,2 komunikace II/367
SO 25-34-41
Žst. Kojetín, úprava meliorací
SO 25-18-01.1
Žst. Kojetín, silniční obchvat II/367 - 1. část
SO 25-19-82
Žst. Kojetín, silniční most přes Vlčidolku v km 1,312 (II/367)
k.ú. Polůvky u Kojetína
k.ú. Kojetín
SVODNÝ DRÉN D4-DN 150 mm-576,5 m
RUŠENÉ PODROBNÉ ODVODŇOVACÍ ZAŘÍZENÍ-D
PLOCHA - 33659 m2
PT 1,031049
TP 1,188610
PK 1,348610
VO4

Seznam SO:

D.2.1 Inženýrské objekty

D.2.1.4 Mosty, propustky, zdi

SO 25-19-82 Žst. Kojetín, silniční most přes Vlčidolku v km 1,312 (II/367)
SO 25-19-85 Žst. Kojetín, silniční most v napojení dosavadní II/367
SO 25-19-81 Žst. Kojetín, silniční most v km 0,444 (II/367)
SO 25-19-86 Žst. Kojetín, nový inundační most na stávající II/367

D.2.1.5 Ostatní inženýrské objekty

SO 25-34-02.1 Žst. Kojetín, úprava vodního toku IDVT 10193715
SO 25-34-02.2 Žst. Kojetín, úprava vodního toku IDVT 10206547 pod komunikací II/367
SO 25-34-41 Žst. Kojetín, úprava meliorací

D.2.1.6 Potrubní vedení

SO 25-27-01 Žst. Kojetín, přeložka výtlaku splaškové kanalizace, komunikace II/367
SO 25-27-21 Žst. Kojetín, přeložka vodovodu, komunikace II/367

D.2.1.8 Pozemní komunikace

SO 25-18-01.1 Žst. Kojetín, silniční obchvat II/367 - 1.část
SO 25-18-01.3 Žst. Kojetín, silniční obchvat II/367 - 3.část
SO 25-18-02 Žst. Kojetín, napojení dosavadní II/367
SO 25-18-02.1 Žst. Kojetín, napojení dosavadní II/367 - silnice III.tř.
SO 25-18-02.2 Žst. Kojetín, napojení dosavadní II/367 - úprava ÚK
SO 25-18-03 Žst. Kojetín, přeložka III/43327
SO 25-18-03.1 Žst. Kojetín, přeložka III/43327 - od Popůvek

D.2.3 Trakční a energetická zařízení

D.2.3.9.2 Přeložky a úpravy silnoproudých zařízení mimodrážních - energetika

SO 25-50-04 Žst. Kojetín, přeložky vn ČEZ - km 0,3 - 1,2 komunikace II/367
SO 25-06-17 Žst. Kojetín, úprava rozvodů nn k čerpací stanici

Legenda koordinační situace

stávající hranice pozemku dráhy (SŽDC s.o.)
stávající hranice pozemku dráhy (ČD a.s.)
trvalý zábor - nový obvod dráhy
trvalý zábor - ostatní stavby
stávající stav
stávající hranice katastrální mapy
hranice katastrálního území
nové řešení stavebních objektů
trativody
směrová a výšková úprava st. koleje
silnoproudá zařízení
sdělovací zařízení
zabezpečovací zařízení
multitrasa (sděl. + zab. zařízení)
kanalizace
oplocení
trakce
demolice
ochranné pásmo dráhy (stávající)
ochranné pásmo dráhy (nové)
související investiční akce
silniční komunikace
pozemní stavební objekty
nástupiště
komunikace pro pěší
kabelovod
zastřešení
IPO

34,3
17,2
h=20,0

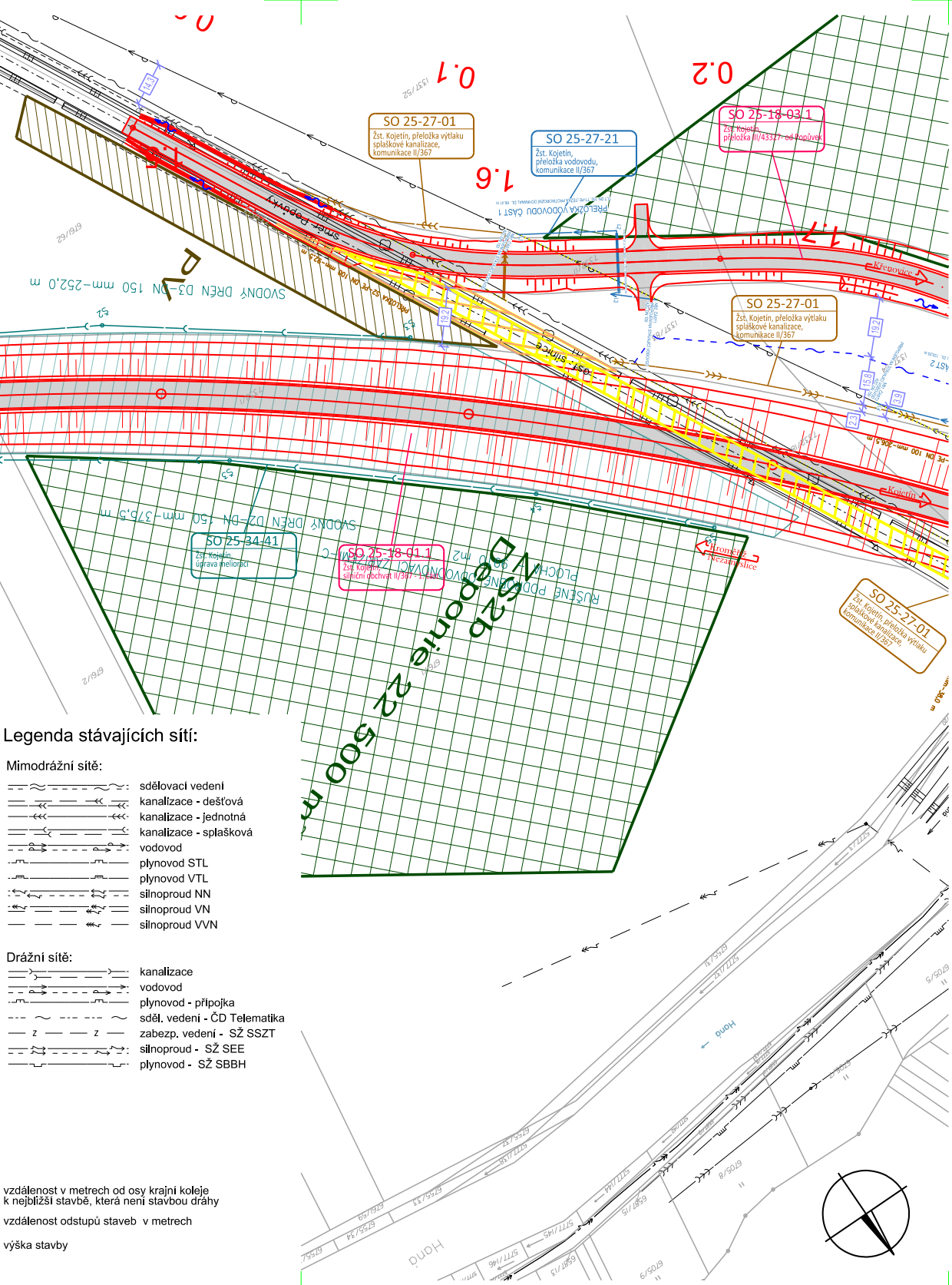
0.1
0.2
1.6
1.7
SO 25-27-01
Žst. Kojetín, přeložka výtlaku splaškové kanalizace, komunikace II/367
SO 25-27-21
Žst. Kojetín, přeložka vodovodu, komunikace II/367
SO 25-18-03.1
Žst. Kojetín, přeložka III/43327- od Popůvek
PŘELOŽKA VODOVODU ČÁST 1
smer Popůvky
Křenovice
osa silnice
19.2
15.8
3.9
2.3
SVODNÝ DREN D3-DN 150 mm-252,0 m
SVODNÝ DREN D2-DN 150 mm-375,5 m
SO 25-34-41
Žst. Kojetín, úprava meliorací
SO 25-18-01.1
Žst. Kojetín, silniční obchvat II/367 - 1. část
RUŠENÉ PODROBNÉ ODVODŇOVACÍ ZAŘÍZENÍ-C
Deponie 22 500 m
NS2b
Kojetín
Kroměříž
Nezamyslice
Hanø
1337/52
1337/81
6761/2

Legenda stávajících sítí:

Mimodrážní sítě:

- sdělovací vedení
- kanalizace - dešťová
- kanalizace - jednotná
- kanalizace - splašková
- vodovod
- plynovod STL
- plynovod VTL
- silnoproud NN
- silnoproud VN
- silnoproud VVN

Drážní sítě:

- kanalizace
- vodovod
- plynovod - přípojka
- sděl. vedení - ČD Telematika
- zabezp. vedení - SŽ SSZT
- silnoproud - SŽ SEE
- plynovod - SŽ SBBH

vzdálenost v metrech od osy krajní koleje k nejbližší stavbě, která není stavbou dráhy

vzdálenost odstupů staveb v metrech

výška stavby

KLAD LISTŮ:

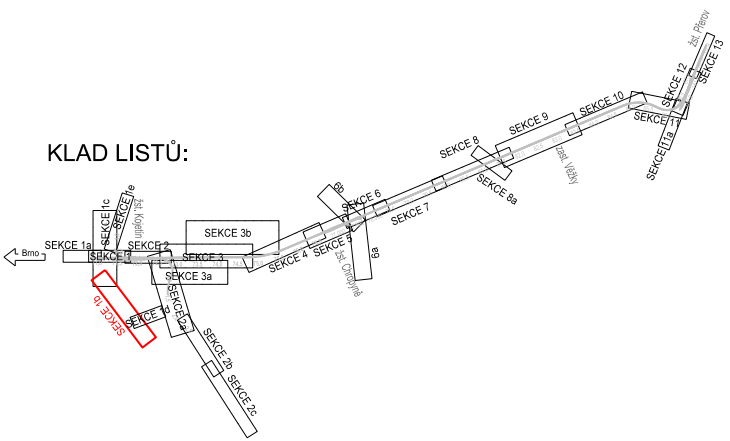
Brno
SEKCE 1a
SEKCE 1b
SEKCE 1c
SEKCE 1e
SEKCE 2
SEKCE 2a
SEKCE 2b
SEKCE 2c
SEKCE 3
SEKCE 3a
SEKCE 3b
SEKCE 4
SEKCE 5
SEKCE 6
6a
6b
SEKCE 7
SEKCE 8
SEKCE 8a
SEKCE 9
SEKCE 10
SEKCE 11
SEKCE 11a
SEKCE 12
SEKCE 13
žst. Kojetín
žst. Chropyně
žst. Vežky
žst. Přerov

Spolufinancováno Evropskou unií

sfdi STÁTNÍ FOND DOPRAVNÍ INFRASTRUKTURY

Jiná ověření:

Paré:

Orientační schéma:

Kojetín
Morava
Chropyně
Odbočka Bochoř
Vežky
D1
Přerov

Razítko oprávněné osoby:

Podpis: Datum:

Revize:	Datum:	Popis:	Kontroloval:
000	27.09.2024	Dokumentace PDPS	Ing. Jiří Malina

Stavebník/Investor: **Správa železnic, státní organizace**
Adresa: **Dlážděná 1003/7, 110 00 Praha 1**
Zástupce investora: **Stavební správa východ**
Adresa: **Nerudova 773/1, 779 00 Olomouc**

SPRÁVA ŽELEZNIC

Zhotovitel díla: **Společnost Koj-Pře**
Adresa:
Kontakt:

MORAVIA CONSULT Olomouc a.s.
Legionářská 1085/8
779 00 Olomouc
T: +420 585570444
E: moravia@moravia.cz

SAGASTA s.r.o.
Novodvorská 1010/14
142 00 Praha 4-Lhotka
T: +420 261344100
E: info@sagasta.cz

EXprojekt s.r.o.
Heršpická 758/13
Štýřice, 619 00 Brno
T:+420 533312000
E: info@exprojekt.cz

Zhotovitel části/objektu: **MORAVIA CONSULT Olomouc a.s.**
Adresa: **Legionářská 1085/8, 779 00 Olomouc**
Kontakt: T: +420 585 570 444
E: moravia@moravia.cz

Hlavní projektant (HIP): **Ing. Jiří Malina**
Specialista: Ing. Jiří Malina

Název stavby/akce: **Modernizace trati Brno-Přerov, 5. stavba Kojetín Přerov**
Označení investora: **S621500937**
Zakázka: **23-020-232-SR**

Název části: Koordinační situační výkres
Označení části: **C.3**

Název objektu/dílčí části:

Koordinační situace silničního obchvatu Kojetína km 0,0 - 1,7

Označení objektu/komplexu: **-**

Název přílohy: **-**
Název dílčí části přílohy: -
Číslo přílohy (typ/pořadí): **2. 01b**

Odpovědný projektant: Ing. Jiří Malina
Zpracovatel přílohy: Ing. Zdeněk Dohnal
Měřítko: 1: 1 000
Formáty: 18xA4
Stupeň dokumentace: **PDPS**

Kraj: Olomoucký
Katastrální území: dle příloh
TUDU: 2101 Brno-hl.n. – Přerov
Smluvní datum zpracování: **27.9.2024**

Označení investora::										Stupeň dokumentace:					Část:						Objekt:									Podobjekt:			Příloha:						Revize:			
S	6	2	1	5	0	0	9	3	7	–	P	D	P	S	–	C	3	X	X	X	–	X	X	X	X	X	X	X	X	–	X	X	–	2	–	0	1	b	–	0	0	0

DOKUMENT LZE UŽÍVAT POUZE VE SMYSLU PŘÍSLUŠNÉ SMLOUVY O DÍLO. ŽÁDNÁ JEHO ČÁST NEMŮŽE BÝT DLE ZÁKONA Č.121/2000 Sb. KOPÍROVÁNA NEBO JINAK ROZŠIŘOVÁNA BEZ SOUHLASU MORAVIA CONSULT Olomouc a.s. FINANCOVÁNO EVROPSKOU UNIÍ. VYJÁDŘENÉ NÁZORY A STANOVISKA JSOU VŠAK POUZE NÁZORY A STANOVISKY AUTORA/AUTORŮ A NEMUSÍ NUTNĚ ODRÁŽET NÁZORY A STANOVISKA EVROPSKÉ UNIE NEBO CINEA. EVROPSKÁ UNIE ANI CINEA ZA NĚ NEMOHOU NÉST ODPOVĚDNOST."